



Zdjęcia ©2021 MGGP Aero, Dane mapy ©2021 Google 5 m

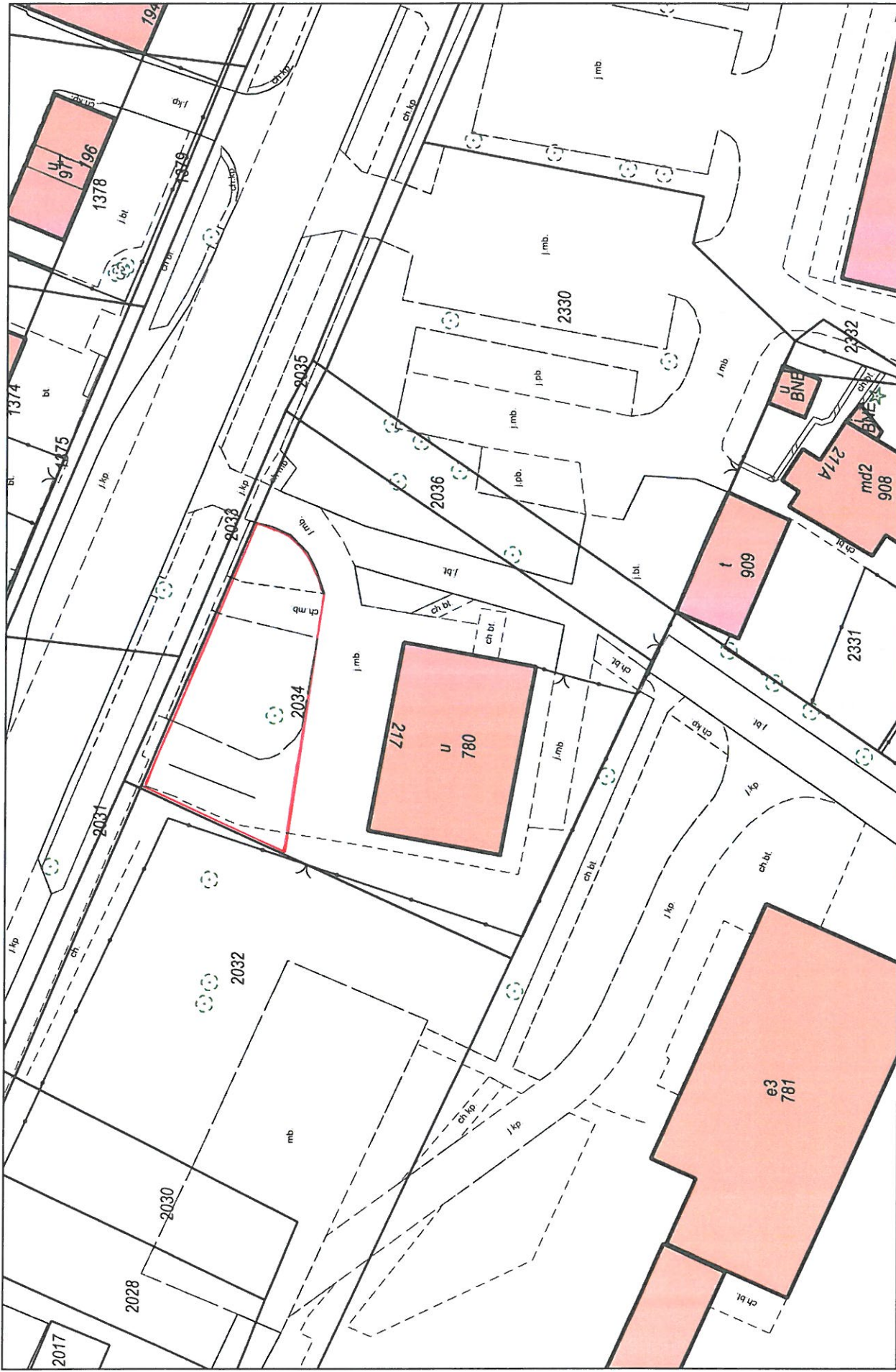
 - proponowany obszar do zagospodarowania.

□ - proponowany obszar do zagospodarowania.

Dokument bez mocy prawnej.

15-02-2021

Wydruk mapy z systemu WebEWID

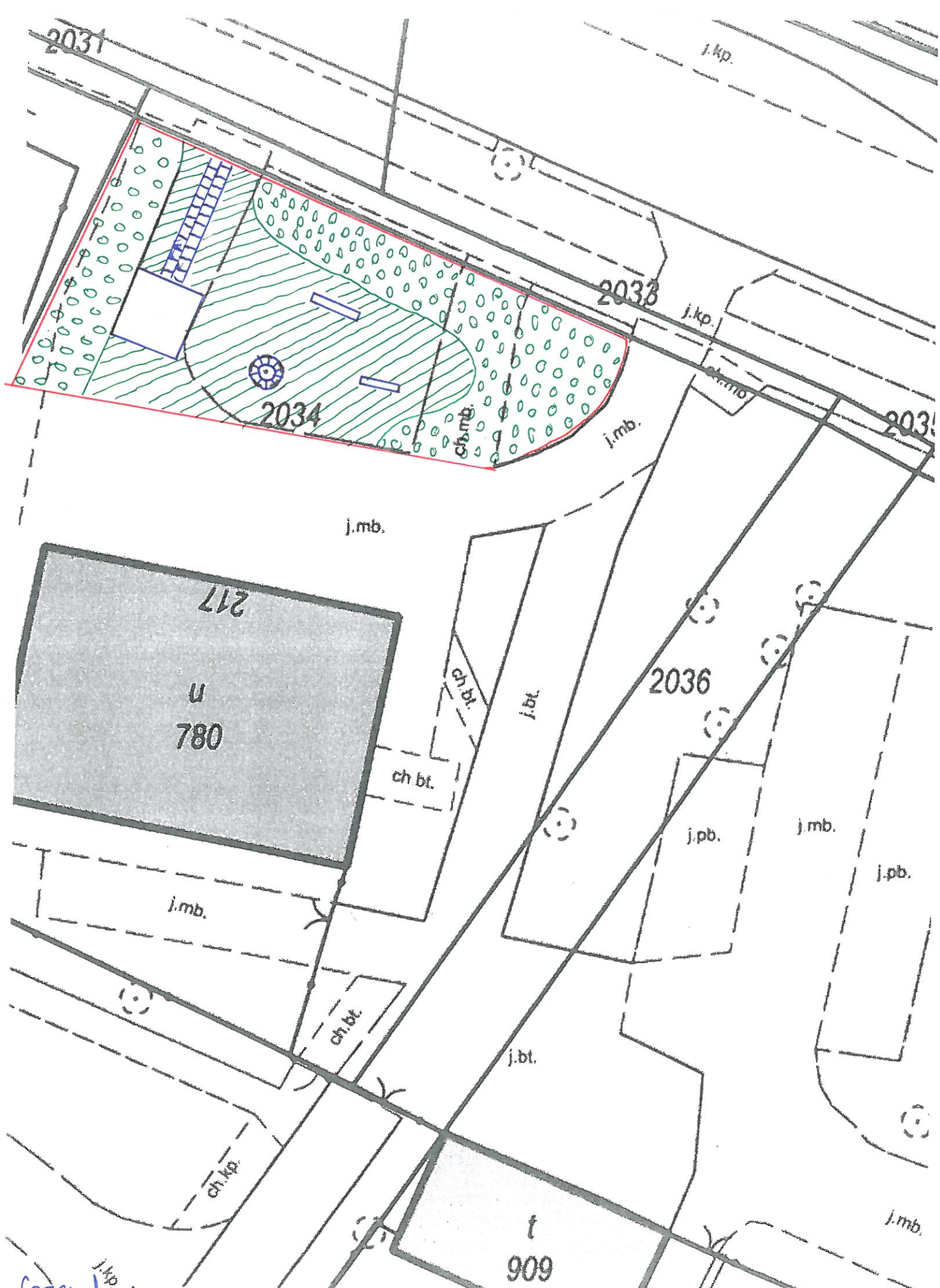


Wydruk w skali 1:500





Wydruk z systemu WebEWID

Wydruk z systemu WebEWID
Udostępniane informacje nie są dokumentami w postępowaniach administracyjnych i innych. Materiały zawierające informacje z powiatowego zasobu geodezyjnego i kartograficznego (w tym dane z operatu ewidencji gruntów i budynków Urzędu Miasta Gdyni) należy zamawiać w Wydziale Gospodarki Nieruchomościami i Geodezji. Dokumenty zawierające inne informacje przetwarzane w Wewnętrznym Portalu Mapowym należy zamawiać w wydziałach merytorycznych, odpowiedzialnych za aktualizację tych danych.

Sporządził: Gość



Legenda:

-  trawnik
-  byliny, kwiaty
-  altana
-  ławki
-  chodnik
-  ławka wokół drzewa