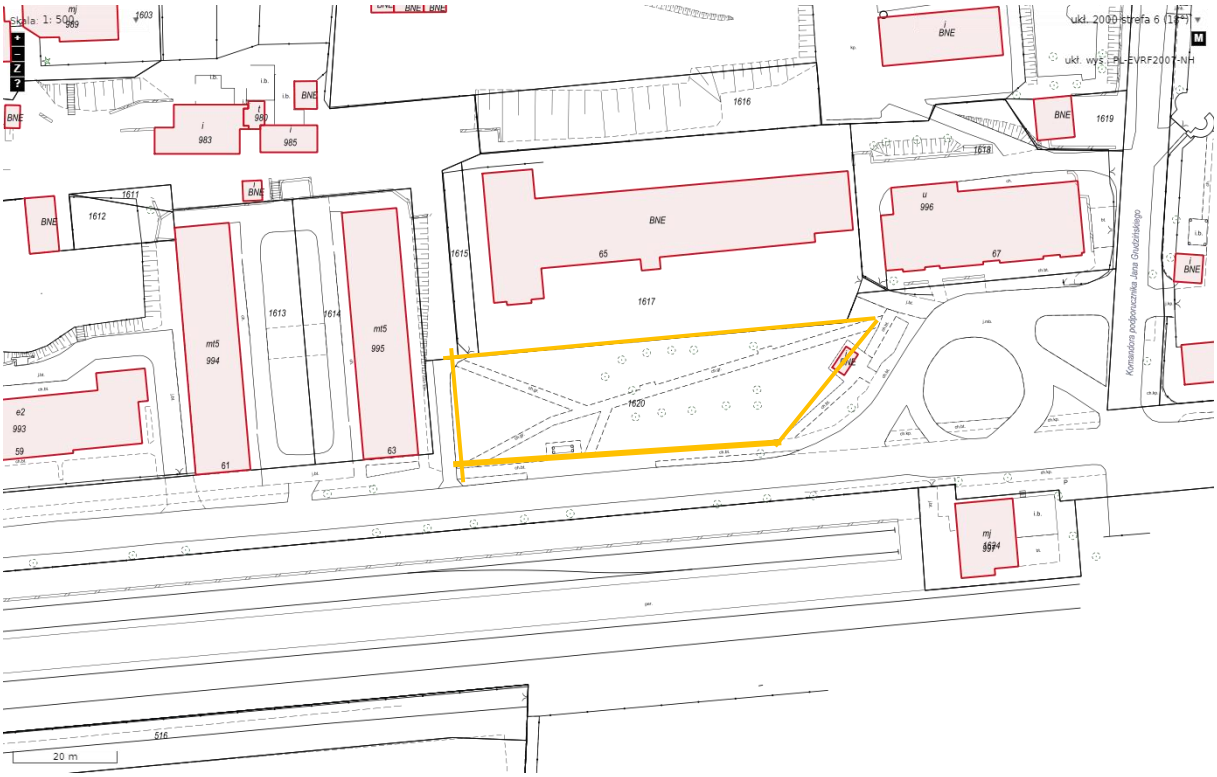
Skala: 1: 500
ukł. 2000 strefa 6 (18°)
ukł. wys.: PL-EVRF2007-NH
BNE
1616
1618
1619
1612
1611
1613
1614
1615
1617
1620
983
985
980
994
995
993
996
65
67
61
63
59
516
20 m
Komandora podporucznika Jana Grudzińskiego

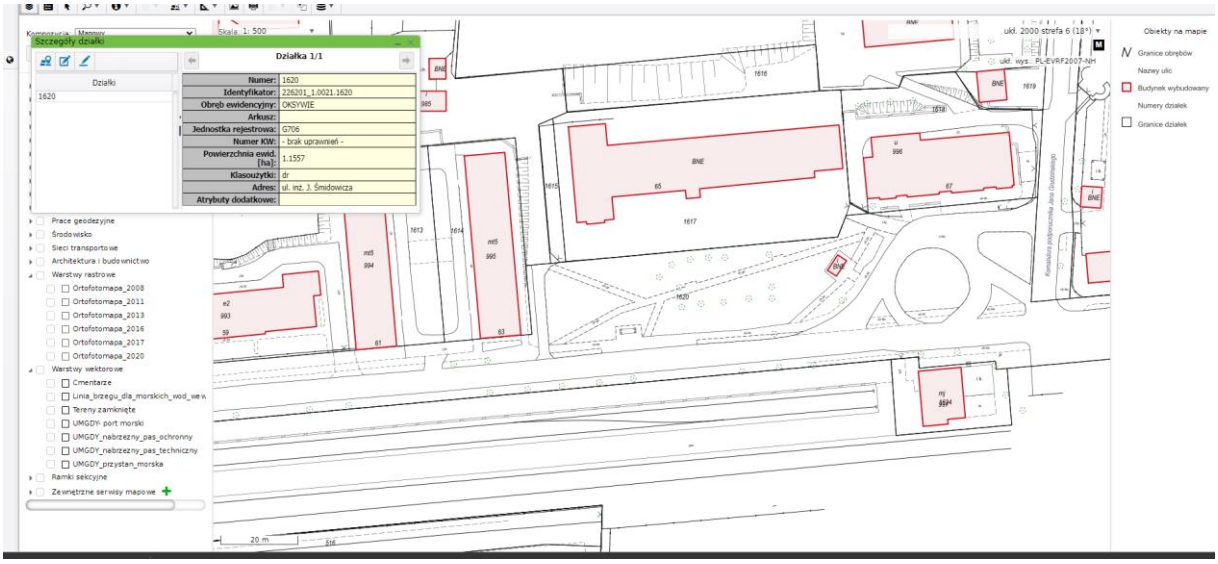
Szczegóły działki
Działka 1/1
Działki
1620
Numer: 1620
Identyfikator: 226201_1.0021.1620
Obręb ewidencyjny: OKSYWIE
Arkusz:
Jednostka rejestrowa: G706
Numer KW: - brak uprawnień -
Powierzchnia ewid. [ha]: 1.1557
Klasouzytki: dr
Adres: ul. inż. J. Śmidowicza
Atrybuty dodatkowe:
Prace geodezyjne
Środowisko
Sieci transportowe
Architektura i budownictwo
Warstwy rastrowe
Ortofotomapa_2008
Ortofotomapa_2011
Ortofotomapa_2013
Ortofotomapa_2016
Ortofotomapa_2017
Ortofotomapa_2020
Warstwy wektorowe
Cmentarze
Linia_brzegu_dla_morskich_wod_wew
Tereny zamknięte
UMGDY port morski
UMGDY_nabrzeezny_pas_ochronny
UMGDY_nabrzeezny_pas_techniczny
UMGDY_przystan_morska
Ramki sekcyjne
Zewnętrzne serwisy mapowe
Obiekty na mapie
Granice obrębów
Nazwy ulic
Budynek wybudowany
Numery działek
Granice działek
Skala: 1: 500
ukł. 2000 strefa 6 (18°)
ukł. wys.: PL-EVRF2007-NH
20 m

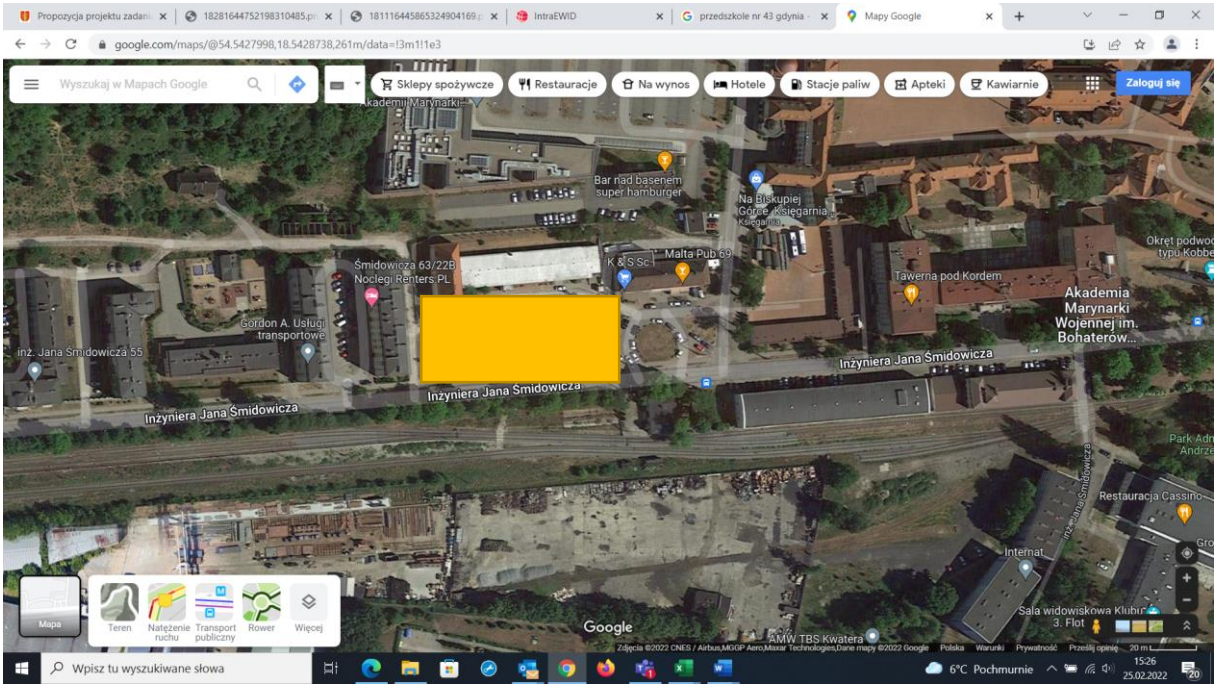
google.com/maps/@54.5427998,18.5428738,261m/data=!3m1!1e3
Wyszukaj w Mapach Google
Sklepy spożywcze
Restauracje
Na wynos
Hotele
Stacje paliw
Apteki
Kawiarnie
Zaloguj się
Bar nad basenem super hamburger
Na Biskupiej Górce Księgarnia
Malta Pub 69
Śmidowicza 63/22B Noclegi Renters PL
Gordon A. Usługi transportowe
inż. Jana Śmidowicza 55
Inżyniera Jana Śmidowicza
Tawerna pod Kordem
Akademia Marynarki Wojennej im. Bohaterów...
Restauracja Cassino
Internat
Sala widowiskowa Klubu 3. Flot
AMW TBS Kwatera
Mapa
Teren
Natężenie ruchu
Transport publiczny
Rower
Więcej
Google
Wpisz tu wyszukiwane słowa
6°C Pochmurnie
15:26
25.02.2022

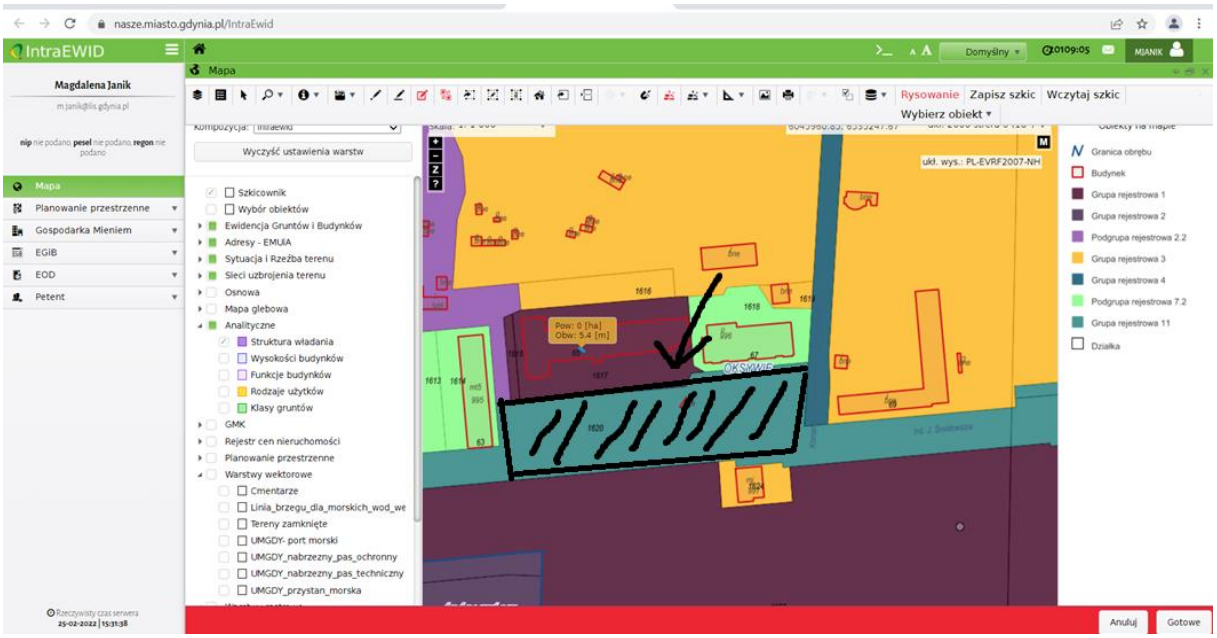
nasze.miasto.gdynia.pl/IntraEwid
IntraEWID
Magdalena Janik
Mapa
Planowanie przestrzenne
Gospodarka Mieniem
EGiB
EOD
Petent
Rysowanie
Zapisz szkic
Wczytaj szkic
Wybierz obiekt
Wyczyść ustawienia warstw
Szkicownik
Wybór obiektów
Ewidencja Gruntów i Budynków
Adresy - EMUIA
Sytuacja i Rzeźba terenu
Sieci uzbrojenia terenu
Osnowa
Mapa glebowa
Analityczne
Struktura władania
Wysokości budynków
Funkcje budynków
Rodzaje użytków
Klasy gruntów
GMK
Rejestr cen nieruchomości
Planowanie przestrzenne
Warstwy wektorowe
Cmentarze
Tereny zamknięte
UMGDY- port morski
UMGDY_nabrzezny_pas_ochronny
UMGDY_nabrzezny_pas_techniczny
UMGDY_przystan_morska
ukł. wys.: PL-EVRF2007-NH
Granica obrębu
Budynek
Grupa rejestrowa 1
Grupa rejestrowa 2
Podgrupa rejestrowa 2.2
Grupa rejestrowa 3
Grupa rejestrowa 4
Podgrupa rejestrowa 7.2
Grupa rejestrowa 11
Działka
Anuluj
Gotowe