

Budżet Obywatelski Gdynia 2023
Projekt pt.: „Historia Demptowa i Pustek Cisowskich w opowieściach jej mieszkańców
- spotkania, wywiady, opracowanie wydawnictwa, film, tablica pamiątkowa”


PUNKT WYJŚCIA DLA PROJEKTU

Opracowanie: Monika Rak

- Rys historyczny dot. Demptowa i Pustek Cisowskich w roczniku gdyńskim 1989/1990: <https://rocznikgdynski.pl/cisowa-pustki-cisowskie-demptowo-bohdanostrowski-rocznik-gdynski-19891990-nr-9-s-162-180-il-map/>
- Pustki Cisowskie-Demptowo oparte są o zalesione moreny polodowcowe, przecięte trzema potokami o nazwach: Cisowska Struga, Potok Marszewski i Potok Demptowski.



Fot.. Mapa okolic Gdyni z 1915 roku // źródło: <http://www.mapy.eksploracja.pl/>



Fot. Leśniczówka Cisowa 1905 rok (obecnie ul. Marszewska) // źródło: Facebook
<https://tiny.pl/wnd8g>





Fot. Widok na Demptowo, zdjęcie lotnicze 1942 rok (?).

Źródło: Facebook <https://tiny.pl/wnctk>



Fot. Demptowo 1934 rok, obecnie ul. Demptowska - rejon pętli autobusowej.

źródło: Facebook <https://tiny.pl/wnc18>



Fot. Pustki Cisowskie, budowa domów dla niemieckiego lotnictwa, 1940 rok.
Obecnie ul. Pawia.

źródło: <https://opencaching.pl/viewcache.php?wp=OP8SWW>



Fot. Działo przeciwlotnicze z okresu II wojny światowej. Zdjęcie wykonane po zakończeniu działań wojennych w 1945 roku na wzniesieniu przy ul. Kartuskiej/Swarzewskiej.

W tle Pustki Cisowskie.

źródło: Facebook <https://tiny.pl/wnwbz>
<https://tiny.pl/wndkm>




Fot. Szkoła Podstawowa nr 16 Pustki Cisowskie ul. Chabrowa, rok 1963.
źródło: <http://sp16gdynia.pl/o-szkole/historia/>



Fot. Widok na Pustki Cisowskie 1964 rok, w tle Szkoła Podstawowa nr 16 w Gdyni.
Autor: Jarosław Nowaliński, źródło: Muzeum Miasta Gdyni
<https://www.gdyniawsieci.pl/gdynia-pustki-cisowskie-panorama/>




Fot. Widok z ul. Swarzewskiej w stronę ul. Kartuskiej. 1966 r. Fot. ze zbiorów Archiwum Państwowego w Gdańsku - Oddział w Gdyni. W tle po lewej Długa Góra
<https://www.gdynskasm.pl/spoldzielnia/historia.html#gazeta-gdanska>



Fot. Druga poł. lat 50. XX w. – autobus linii 114 na pętli w Demptowie (autobus Star 52, nr inw. 44) – linia wówczas kursowała w relacji Plac Kaszubski -Demptowo.
źródło: <https://zkmgdynia.pl/historia-komunikacji> Fot. ze zbiorów prywatnych Marii Dombrowskiej.



Fot. Rok 1974 - gdyński autobus Jelcz Mex 272, nr inw. 22224 na linii 159 na starej pętli w Pustkach Cisowskich. Przed autobusem kierowca Hipolit Papaszkiewicz.
źródło: <https://zkmgdynia.pl/historia-komunikacji> Fot. ze zbiorów prywatnych Hipolita Papaszkiewicza



Fot. Obwodnica Trójmiasta przecinająca Demptowo, lata 70. Zakończona budowa jednej nitki.

źródło: Facebook <https://tiny.pl/wnctw>



Fot. Dom Dziecka w Gdyni Demptowie, lata 70. Autor: Tomasz J. Borowiecki.

źródło: Facebook <https://tiny.pl/wndx8>

*Kilka zdjęć ze spaceru po Demptowie z przewodnikiem Michałem Miegoniem w dn. 11 grudnia 2022
fot. Monika Rak*



Fot. Dawna biblioteka przy ul. Demptowskiej 105 – na elewacji widać ślady strzałów z II wojny światowej.



Fot. Kapliczka przy ul. Demptowskiej 32 – powstała w 1947 r. po tragicznych zdarzeniach w rodzinie Warrasów.



Fot. W 1951 roku w budynku przy ul. Kartuskiej 105 w Demptowie uruchomiono Urząd Pocztowy.