

**OPIS PROJEKTU ZAGOSPODAROWANIA NIERUCHOMOŚCI GRUNTOWEJ STANOWIĄCEJ
CZĘŚĆ DZIAŁKI NR 1442, OBRĘB POGÓRZE, GM. M. GDYNIA
W RAMACH GDYŃSKIEGO BUDŻETU OBYWATELSKIEGO**



Źródło: <https://www.google.pl/maps/>

LOKALIZACJA SZCZEGÓŁOWA



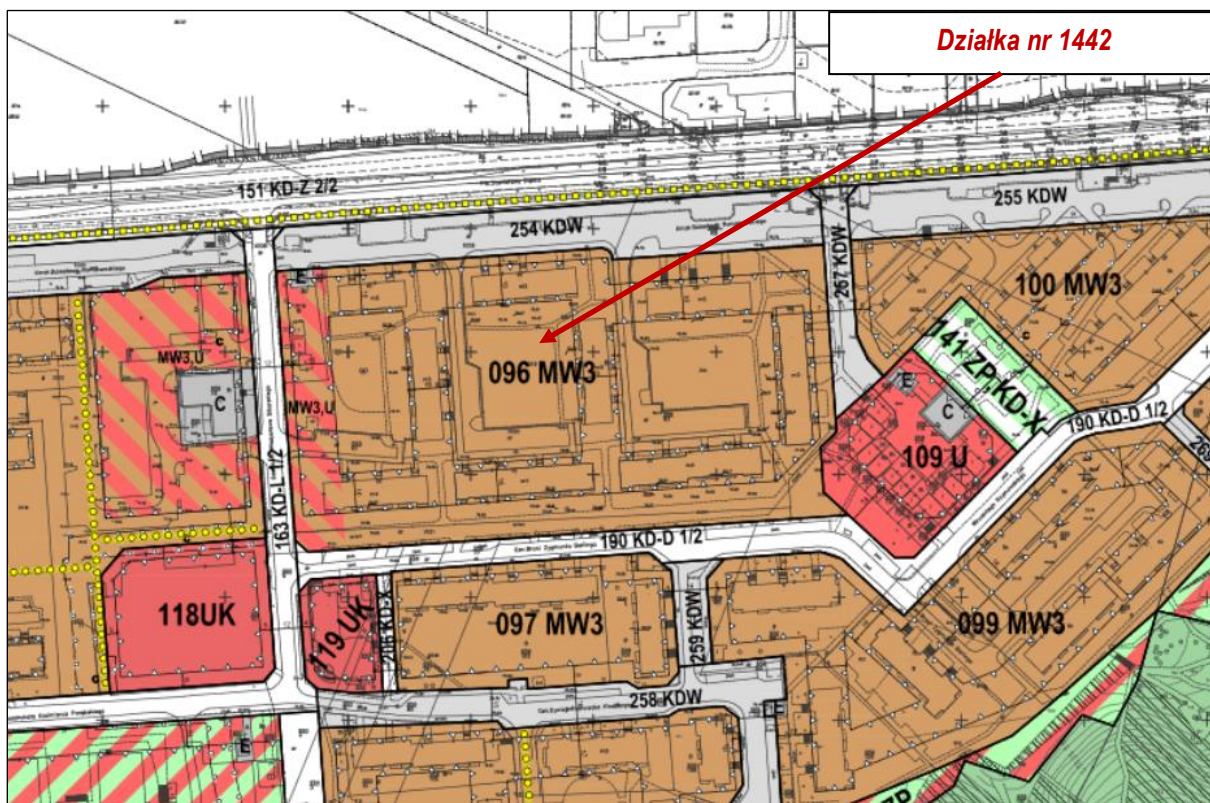
Źródło: <https://nasze.miasto.gdynia.pl/is2/iEwid/>



Źródło: <https://nasze.miasto.gdynia.pl/is2/iEwid/>

MIJSCOWY PLAN ZAGOSPODAROWANIA PRZESTRZENNEGO

Przeznaczenie przedmiotowego terenu reguluje Miejskowy plan zagospodarowania przestrzennego części dzielnic Pogórze i Obłuże w Gdyni, rejon ulic Adm. J. Unruka i Plk. S. Dąbka, zatwierdzony uchwałą Nr III/30/10 Rady Miasta Gdyni z dnia 22 grudnia 2010 roku. Plan nr 0401.



https://www.gdynia.pl/storage/_old/gdynia.pl/g2/2011_01/42327_fileot.pdf

LEGENDA





096 MW3	1,50	0,30
		30%
ok. 2,51 ha	8m 12m 18m	



OPIS PROJEKTU

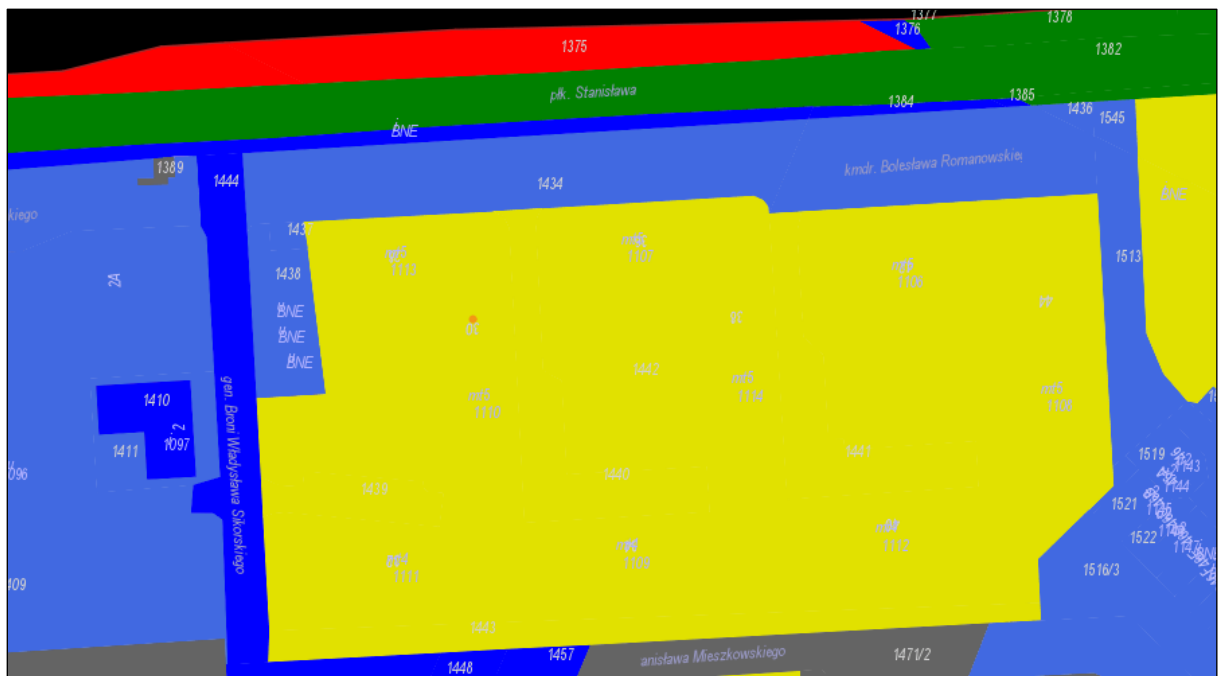
Projekt zakłada zagospodarowanie części działki nr 1442 o powierzchni łącznej ok. 400 m² pomiędzy budynkami wielorodzinnymi nr 30, 34, 36, 38 poprzez usunięcie obecnie istniejących obiektów małej architektury i zastąpienie ich nowymi co pozwoli na stworzenie nowoczesnego i bezpiecznego - ogrodzonego placu zabaw dla okolicznych mieszkańców dzielnicy.

Poniżej fragment mapy przedstawiającej strukturę władania:

-  (gr.rej.4)
-  (gr.rej.5)
-  (gr.rej.7)
-  reszta - 6,8,9,10,15

§ 17. Ustala się następujące grupy rejestrowe właścicieli nieruchomości i władających, o których mowa w § 10 ust. 1 pkt 2 oraz w ust. 2, zwanych dalej "podmiotami ewidencyjnymi":

- 1) grupa 1 - Skarb Państwa, jeżeli nie występuje w zbiegu z użytkownikami wieczystymi,
- 2) grupa 2 - Skarb Państwa, jeżeli występuje w zbiegu z użytkownikami wieczystymi,
- 3) grupa 3 - jednoosobowe spółki Skarbu Państwa, przedsiębiorstwa państwowe i inne państwowe osoby prawne,
- 4) grupa 4 - gminy i związki międzygminne, jeżeli nie występują w zbiegu z użytkownikami wieczystymi,
- 5) grupa 5 - gminy i związki międzygminne, jeżeli występują w zbiegu z użytkownikami wieczystymi,
- 6) grupa 6 - jednoosobowe spółki jednostek samorządu terytorialnego i inne osoby prawne, których organami założycielskimi są organy samorządu terytorialnego,
- 7) grupa 7 - osoby fizyczne,
- 8) grupa 8 - spółdzielnie,
- 9) grupa 9 - kościoły i związki wyznaniowe,
- 10) grupa 10 - wspólnoty gruntowe,
- 11) grupa 11 - powiaty i związki powiatów, jeżeli nie występują w zbiegu z użytkownikami wieczystymi,
- 12) grupa 12 - powiaty i związki powiatów, jeżeli występują w zbiegu z użytkownikami wieczystymi,
- 13) grupa 13 - województwa, jeżeli nie występują w zbiegu z użytkownikami wieczystymi,
- 14) grupa 14 - województwa, jeżeli występują w zbiegu z użytkownikami wieczystymi,
- 15) grupa 15 - spółki prawa handlowego i inne podmioty ewidencyjne niewymienione w pkt 1-14.



Źródło: <https://nasze.miasto.gdynia.pl/is2/iEwid/>