










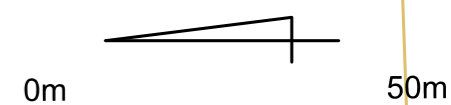
BUDŻET
OBYWATELSKI
MIEJSKI 2019

Budowa ścieżki pieszej
o szerokości 2 m i nachyleniu
6%, łączącej ulice Słowackiego
Asnyka, Siemiradzkiego
i Mickiewicza na Kamiennej
Górze w Gdyni

Dostępność ze Śródmieścia,
bez pokonywania schodów
do placów zabaw, szkoły
podstawowej nr 51 w tym
boisk szkolnych,
parku im. M. i L. Kaczyńskich
i szczytu Kamiennej Góry

LEGENDA:

-  proponowana przebieg
ogrodzenia i nowej granicy
pomiędzy szkołą a parkiem
-  proponowane furtki
-  85/29 metracja ścieżki / rzędna
-  proponowana ścieżka z kostki
szerokości 2 metrów, długości
515 m i nachyleniu do 6%
-  projektowane schody terenowe -
przejścia na skróty
-  elementy do rozbiórki
-  proponowana przebudowa skarp
o nachyleniu do 60 % - wykopy
-  proponowana przebudowa skarp
o nachyleniu do 60 % - nasypy
-  proponowana nowa lokalizacja
ogrodzonego wybiegu dla psów



skala 1:1000

mgr inż .arch. Krzysztof Stępiński
2019.04.13.

